









































CIRCUIT VIGNOBLES DU TSAR N° 22

Km du point précédent Km TOTAL	Altitude (m) LIEU N°	INFORMATIONS <i>A voir...</i>
1,3  8,9	199 14	Tourner à gauche (en face, il y a une forêt) <i>En haut de la côte avant la forêt, sur votre droite vous avez l'Observatoire astronomique de Montayral</i>
0,6  7,6	128 13	A droite, prendre le passage sans issue <i>Centre de loisirs de lagrolère</i>
0,7  7	110 12	Tourner à droite, direction Index
0,1  6,3	107 MONTAYRAL 11	Tourner à gauche, longer le mur du cimetière
0,3  6,2	107 Céder le passage 10	Tout droit direction l'église
0,6  5,9	107 9	Au céder le passage, prendre tout droit (église en face)
0,4  5,3	97 8	Aux deux côtes, prendre à droite
0,8  4,9	76 7	Bas de côte
0,4  4,1	75 6	Tourner à droite avant le panneau voie sans issue
0,4  3,7	78 <i>Malpasset</i> 5	Tourner à gauche. Suivre centre VTT/FFC qu Quercy Agenais
1,1  3,3	78 Céder le passage 4	Direction Malpasset. Tout droit
2  2,2	78 TEMPOURE 3	Continuer tout droit. Suivre Cadamas. Sur la gauche, Fumel
0,2  0,2	71 Feux tricolores 2	Au carrefour, prendre direction Montayral D 431
0  0	71 <i>Liboussou</i> 1	Depuis Liboussou, traverser le Lot

Km du point précédent Km TOTAL	Altitude (m) LIEU N°	INFORMATIONS <i>A voir...</i>
0,4  20,3	205 <i>Lasnauses</i> 28	Suivre direction Bourlens C 501
1,3  19,9	208 27	Tourner à gauche D102 <i>Attention route à circulation rapide</i>
1  18,6	162 26	Continuer tout droit après le pont
1,2  17,6	212 25	Tourner à gauche
0,5  16,4	224 <i>Cimetière</i> THEZAC 24	Point de rencontre de la variante. Tourner à gauche, rester à droite de l'église
0,5  15,9	205 23	Suivre la V 15.Thézac. <i>A gauche, cave du vin du TSAR</i>
0,9  15,4	219 22	Suivre la D 151. <i>Vin du TSAR</i>
0,7  14,5	222 21	Prendre à droite
0,5  13,8	214 20	
0,8  13,3	224 <i>Lansac</i> 19	Continuer tout droit sur le plateau
0,5  12,5	190 <i>Bazérac</i> 18	Continuer tout droit
1  12	144 17	Tourner à gauche, suivre Bazerac
1,4  11	199 <i>Maritole</i> 16	Direction Bazerac, circuit des Bastides
0,7  9,6	209 Aérodrome 15	Continuer tout droit

CIRCUIT VIGNOBLES DU TSAR N° 22

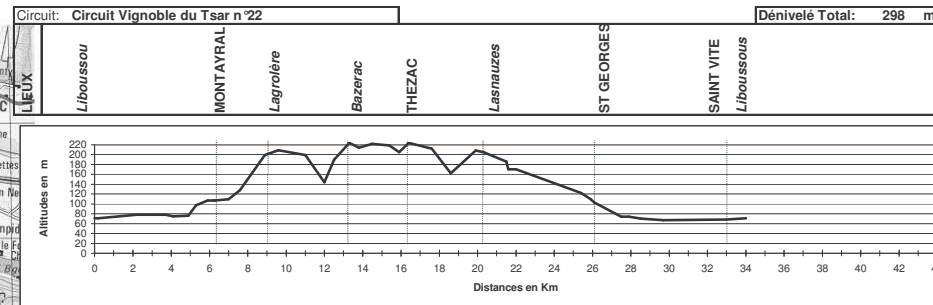
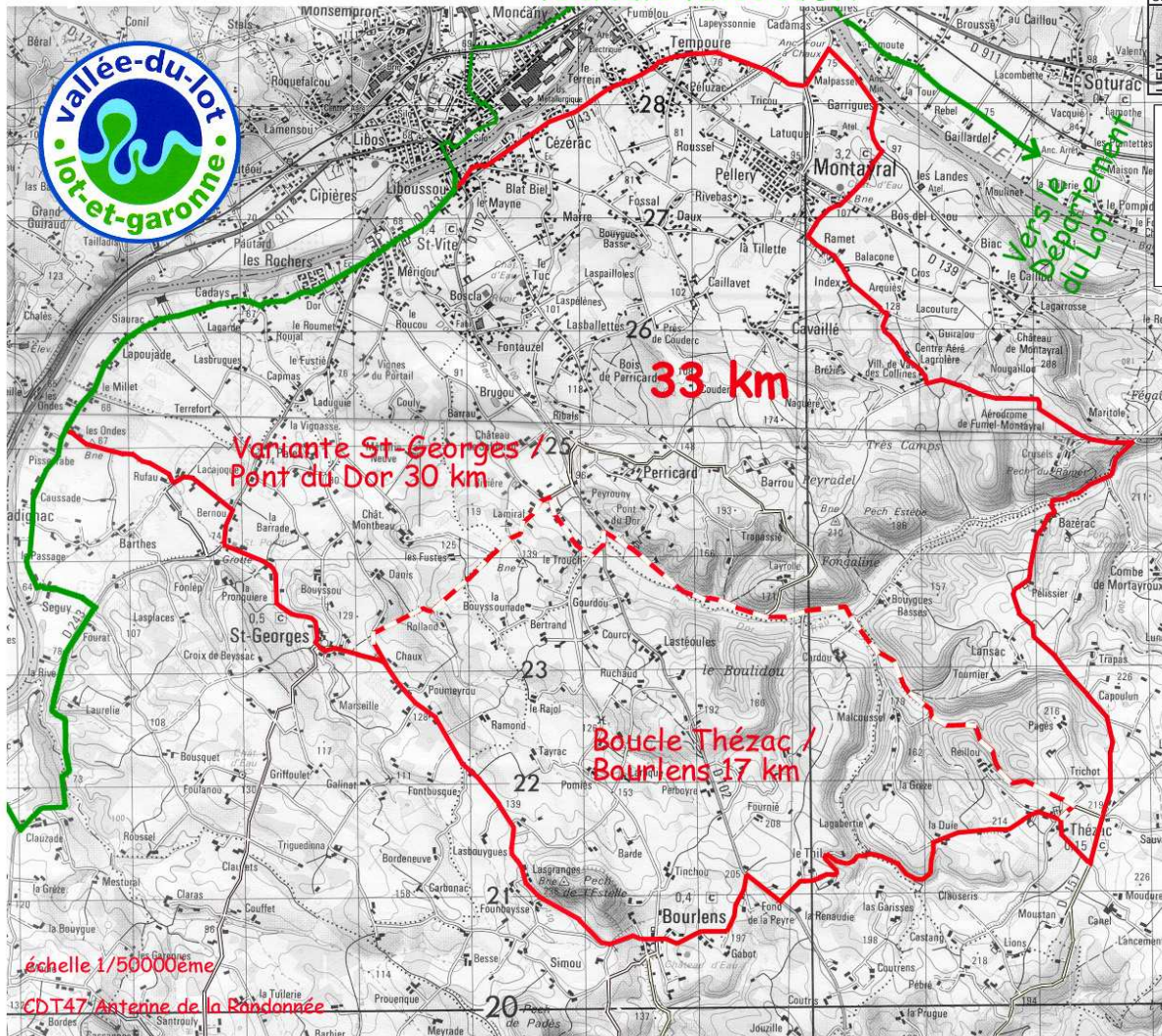
Km du point précédent Km TOTAL	Altitude (m) LIEU N°	INFORMATIONS <i>A voir...</i>
1  34	71 <i>Liboussou</i> 40	Retour point de départ
3,3  33	68 St VITE 39	Suivre panneau véloroute Fumel
1,2  29,7	67 <i>Les Ondes</i> 38	Suivre la véloroute direction Fumel, St Vite (à droite)
0,6  28,5	70 <i>Rufau</i> 37	Tourner à droite avant le petit pont
0,4  27,9	74 <i>Bernou</i> 36	Tourner à gauche, direction <i>les ondes</i>
1,4  27,5	74 35	Prendre direction St Vite (à gauche)
0,2  26,1	103 ST GEORGES 34	Prendre direction St Vite
0,5  25,9	110 ST GEORGES 33	Passer à gauche du calvaire
3,4  25,4	122 32	Suivre à gauche. Point de rencontre de la variante
0,4  22	170 31	Suivre St Georges
0,1  21,6	170 BOURLENS 30	Direction St Georges
1,2  21,5	186 BOURLENS 29	



Circuit Vignobles du Tsar

22

Véloroute Vallée du Lot



échelle 1/50000ème
CDT47 Antenne de la Randonnée